

**BUSTILLO DEL PÁRAMO**

\* BUSTILLO DEL PÁRAMO  
ACEBES DEL PÁRAMO  
GRISUELA DEL PÁRAMO  
LA MILLA DEL PÁRAMO  
MATALOBOS DEL PÁRAMO

**DEMARCACIÓN 3**

**BUSTILLO**

**DEMARCACIÓN 2**




**DEMARCACIÓN 1**

**DEMARCACIÓN 1**

Escala gráfica:  
0 100 200 metros  
Tamaño del plano A1: 581 x 812 milímetros

*DILIGENCIA:* para hacer constar que el presente plano corresponde a las Bases Provisionales de Concentración Parcelaria de la Zona Regable de Bustillo del Páramo en el Canal del Páramo Alto (León) que esta Comisión Local, en su reunión celebrada el de 20 de 20 ha aprobado y acordado someter a información pública en la forma establecida en el artículo 20 del Decreto 1/2018 de 11 de enero por el que se aprueba el reglamento de Concentración Parcelaria de la Comunidad de Castilla y León.

*VºBº EL PRESIDENTE DE LA COMISIÓN LOCAL* *EL SECRETARIO DE LA COMISIÓN LOCAL*

 <p><b>Junta de Castilla y León</b> Consejería de Agricultura, Ganadería y Desarrollo Rural Viceconsejería de Desarrollo Rural Dirección General de Desarrollo Rural</p>		 <p><b>INSTITUTO TECNOLÓGICO AGRARIO</b> Junta de Castilla y León Consejería de Agricultura, Ganadería y Desarrollo Rural</p>	
ZONA CONCENTRACIÓN: ZONA REGABLE DE BUSTILLO DEL PÁRAMO EN EL CANAL DEL PÁRAMO ALTO (LEÓN)			
TRABAJO: DISTRIBUCIÓN DE DEMARCACIONES Y SECTORES DE RIEGO EN EL CANAL DEL PÁRAMO		Polígono: <b>DISTRIBUCIÓN</b>	
AUTOR: VÍCTOR SOMOMO VÁZQUEZ		VºBº: DOMINGO GONZÁLEZ PUEBLA	
TÉCNICO DE LA U.T. DE LEÓN DEL ITACYL		JEFE DE LA UNIDAD TERRITORIAL DEL ITACYL	
		Plano: <b>2</b>	
		Escala: <b>1/25.000</b>	
		Fecha: <b>Enero 2020</b>	