

BUSTILLO DEL PÁRAMO



Junta de Castilla y León
Gobierno de Aragón
Ministerio de Agricultura, Ganadería y Pesca
Ministerio de Medio Ambiente y Cambio Climático



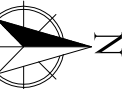
INSTITUTO TECNOLÓGICO
Junta de Castilla y León
Ministerio de Agricultura, Ganadería y Pesca
Ministerio de Medio Ambiente y Cambio Climático



ZONA DE CONCENTRACIÓN PARCELARIA:
ZONA REGABLE DE BUSTILLO DEL PÁRAMO EN EL CANAL DEL PÁRAMO ALTO (LEÓN)

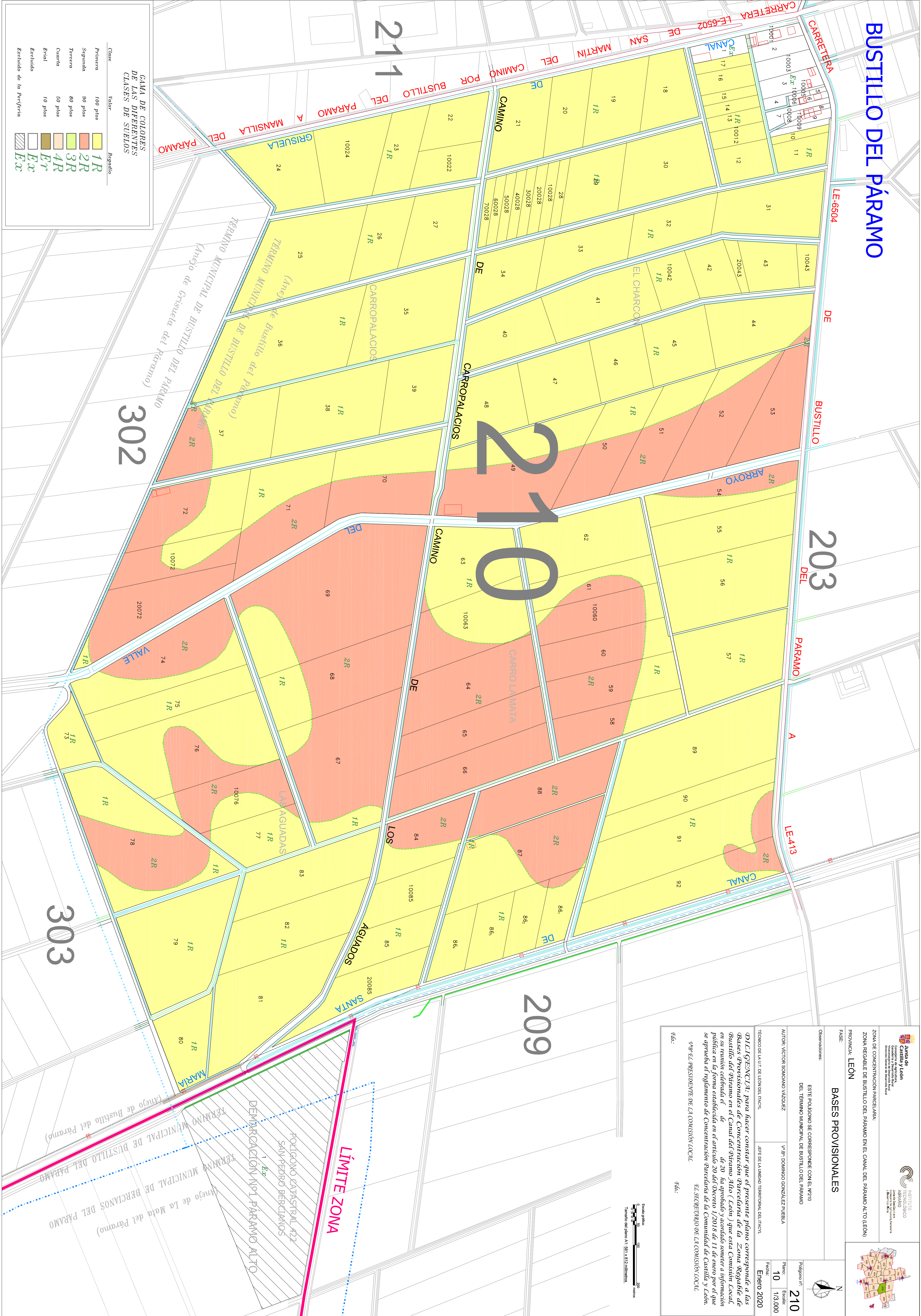
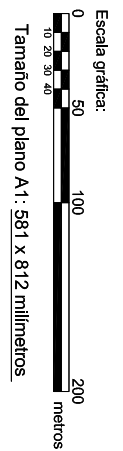
PROVINCIA: LEÓN

BASES PROVISIONALES



Observaciones:	ESTO POLIGONO SE CORRESPONDE CON EL Nº10 DEL TÉRMINO MUNICIPAL DE BUSTILLO DEL PÁRAMO	Pólígono nº: 210
Autor:	VICENTE SANCHEZ VILLALBA	Escala: 10 / 1/3.000

TÉCNICO DE LA U.T. DE LEÓN DEL I.TACV	JEFES DE LA AMBITO TERRITORIAL DEL I.TACV	Fecha: Enero 2020
DILIGENCIA: para hacer constar que el presente plano corresponde a las bases provisionales de Concentración Parcelaria de la Zona Regable de Bustillo del Páramo en el Canal del Páramo Alto (León) que esta Comisión Local, en su reunión celebrada el día de 20 ha aprobado y acordado someter a información pública en la forma establecida en el artículo 20 del Decreto 1/2018 de 11 de enero por el que se aprueba el reglamento de Concentración Parcelaria de la Comunidad de Castilla y León.		
4ººº EL PRESIDENTE DE LA COMISIÓN LOCAL EL SECRETARIO DE LA COMISIÓN LOCAL		
Fda:	Fdo:	



CANA DE COLORES DE LAS DIFERENTES CLASES DE SUELOS

Clase	Valor	Regulador
Primera	100 pios	1R
Segunda	90 pios	2R
Tercera	80 pios	3R
Cuarta	50 pios	4R
Enrol	10 pios	Er
Excluido		Ex
Excluido de la Periferia		Ex