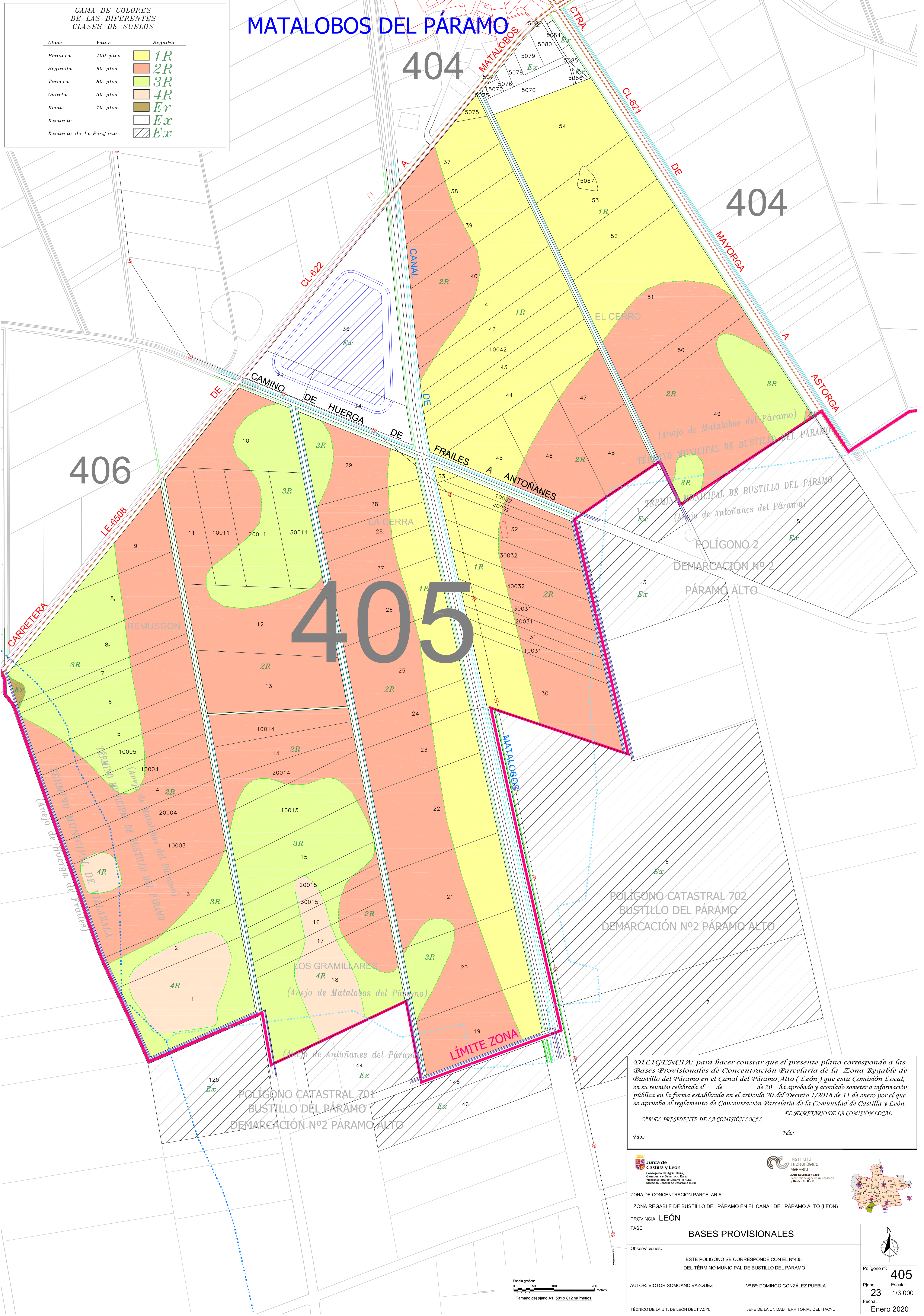


MATALOBOS DEL PÁRAMO


GAMA DE COLORES  
DE LAS DIFERENTES  
CLASES DE SUELOS

Clase	Valor	Regadío
Primera	100 pto	1R
Segunda	90 pto	2R
Tercera	80 pto	3R
Cuarta	50 pto	4R
Erial	10 pto	Er
Excluido		Ex
Excluido de la Periferia		Ex




**DILIGENCIA:** para hacer constar que el presente plano corresponde a las Bases Provisionales de Concentración Parcelaria de la Zona Regable de Bustillo del Páramo en el Canal del Páramo Alto (León) que esta Comisión Local, en su reunión celebrada el de 20 de 20 ha aprobado y acordado someter a información pública en la forma establecida en el artículo 20 del Decreto 1/2018 de 11 de enero por el que se aprueba el reglamento de Concentración Parcelaria de la Comunidad de Castilla y León.

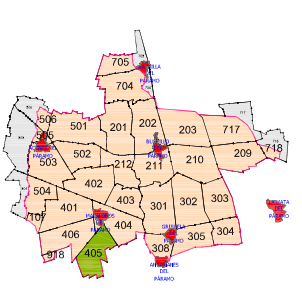
1º Bº EL PRESIDENTE DE LA COMISIÓN LOCAL  
Fdo.:  
2º Bº EL SECRETARIO DE LA COMISIÓN LOCAL  
Fdo.:



Junta de Castilla y León  
Consejería de Agricultura, Ganadería y Desarrollo Rural  
Vicesecretaría de Desarrollo Rural  
Dirección General de Desarrollo Rural



INSTITUTO TECNOLÓGICO AGRARIO  
Junta de Castilla y León  
Consejería de Agricultura, Ganadería y Desarrollo Rural



ZONA DE CONCENTRACIÓN PARCELARIA:  
ZONA REGABLE DE BUSTILLO DEL PÁRAMO EN EL CANAL DEL PÁRAMO ALTO (LEÓN)

PROVINCIA: LEÓN

FASE:

**BASES PROVISIONALES**

Observaciones:

ESTE POLÍGONO SE CORRESPONDE CON EL Nº405 DEL TÉRMINO MUNICIPAL DE BUSTILLO DEL PÁRAMO

AUTOR: VÍCTOR SOMOANO VÁZQUEZ

VºBº: DOMINGO GONZÁLEZ PUEBLA

TÉCNICO DE LA U.T. DE LEÓN DEL ITACYL

JEFE DE LA UNIDAD TERRITORIAL DEL ITACYL

Polígono nº: **405**

Plano: **23**

Escala: **1/3.000**

Fecha: **Enero 2020**

Escala gráfica:  
0 50 100 200 metros  
Tamaño del plano A1: 581 x 812 milímetros